


Orientační schéma:



Razítko oprávněné osoby:

Podpis:

Datum:

Revize:	Datum:	Popis:	Kontroloval:

Stavebník/Investor:	Správa železnic, státní organizace	
Adresa:	Dlážděná 1003/7, 110 00 Praha 1	
Zástupce investora:	Oblastní ředitelství Plzeň	
Adresa:	Sušická 1168/23, Plzeň 326 00	

Zhotovitel stavby:	SAGASTA s.r.o.		
Adresa:	Novodvorská 1010/14, 142 00, Praha 4 - Lhotka		
Kontakt:	T: +420 261 344 100 E: info@sagasta.cz		
Zhotovitel objektu:	SAGASTA s.r.o.		
Adresa:	Novodvorská 1010/14, 142 00, Praha 4 - Lhotka		
Kontakt:	T: +420 261 344 100 E: info@sagasta.cz		
Hlavní projektant (HIP):	Specialista:	Odpovědný projektant:	Zpracovatel:
Ing. Emil Špaček		Ing. Petr Vodňanský	Helena Zahradníková

Název stavby/akce:	Výstavba PZS km 17,454 (P1243) trati Rokycany - Nezvěstice	Označení (S-kód):	
Název části:	Geodetická dokumentace	S632000125	
Název objektu:		Označení zhotovitele:	
		120096	
Název přílohy:	Koordináční vytyčovací výkres	Označení části: N.1.5.4	
Název dílčí části přílohy:	Koordináční vytyčovací km 16,4 - 17,150	Označení objektu/komplexu:	
Kraj:	Katastrální území:		
Plzeňský	Lipnice u Spáleného Poříčí [684139]		
	TUDU:		
Stupeň dokumentace:	Datum zpracování:	Formáty:	Měřítko:
DUSP	05/2021	5x4A4	1 : 1 000
S-kód:	Stupeň dokumentace:	Část:	Objekt:
(Prostor pro další informace)			